

Previsione del livello dei fiumi

esempio di visualizzazione

Il servizio fornito dal CETEMPS è accessibile sul sito

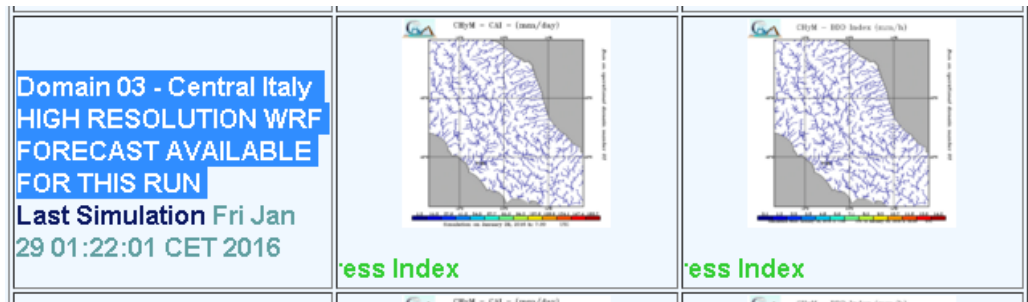
http://cetemps.aquila.infn.it/index.php?option=com_wrapper&view=wrapper&Itemid=92

La previsione del livello dei fiumi viene fatta con un modello originale CHyM (CETEMPS Hydrological Model) e viene mostrata con mappe che riportano due indici caratteristici.

1) Selezione della zona di interesse

Domain 03 - Central Italy

HIGH RESOLUTION WRF FORECAST AVAILABLE FOR THIS RUN

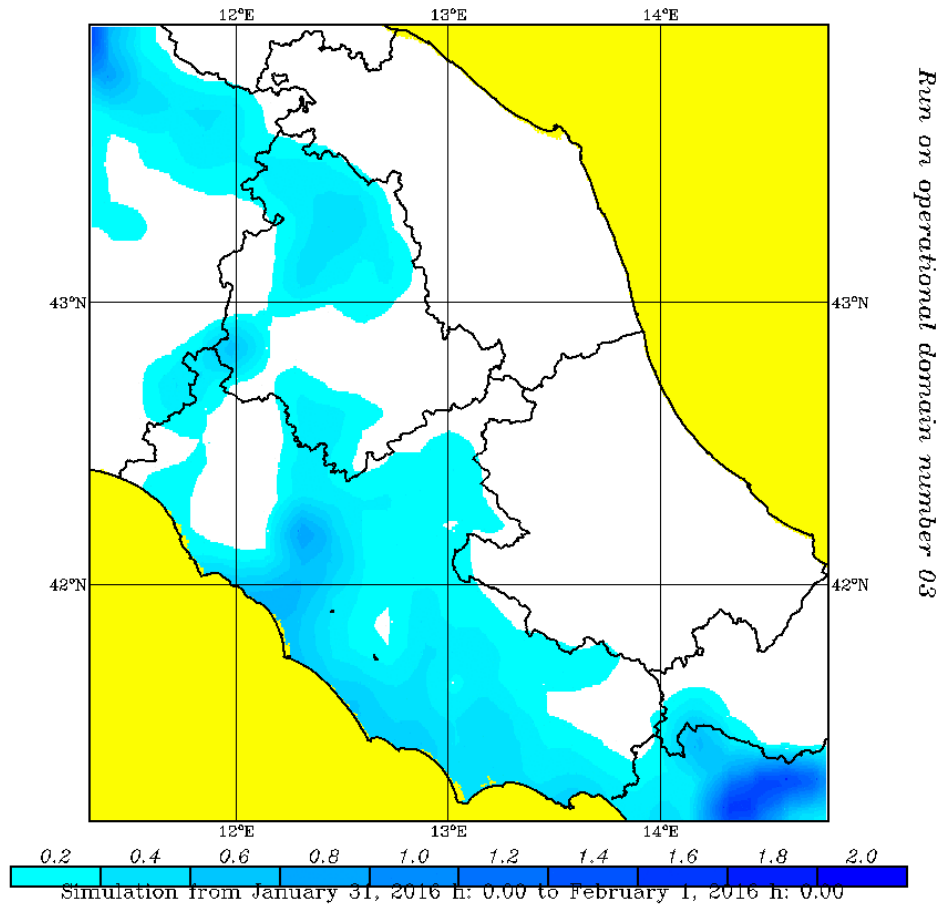


2) Visualizzazione degli indici caratteristici

Pioggia accumulata



Accumulated rain (mm)

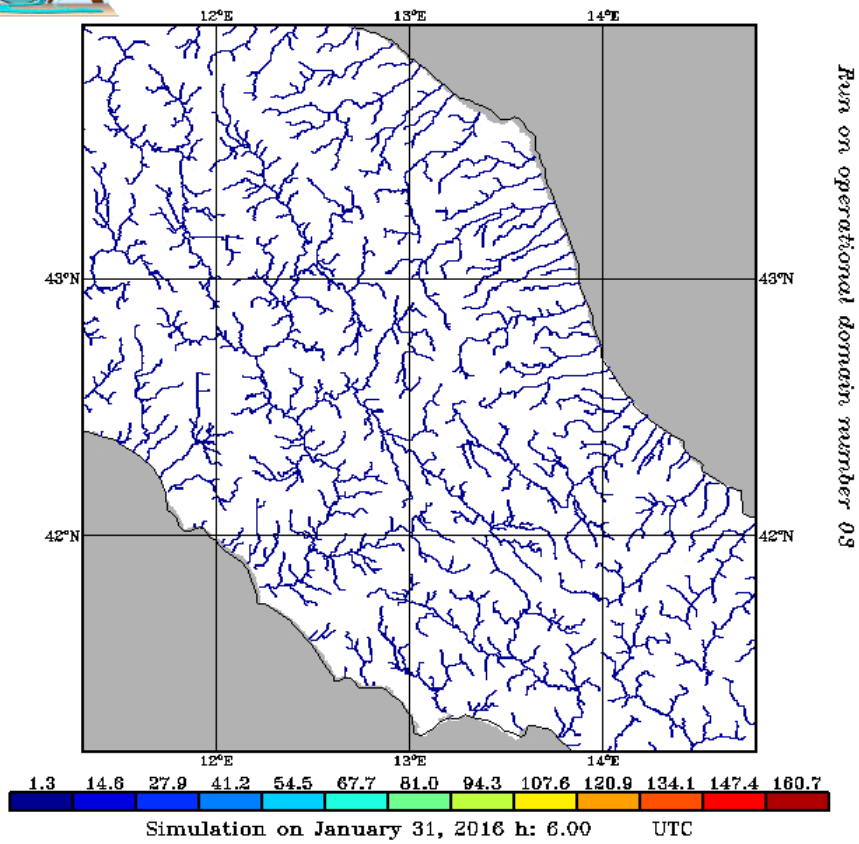


Indice CAI (Chym Alarm Index)

Esso è legato alla pioggia accumulata in un certo periodo di tempo



CHyM - CAI - (mm/day)



Indice BDD (Best Discharge-based Drainage alarm index)

Esso fornisce un dato quantitativo sulla capacità di drenare la pioggia accumulata

